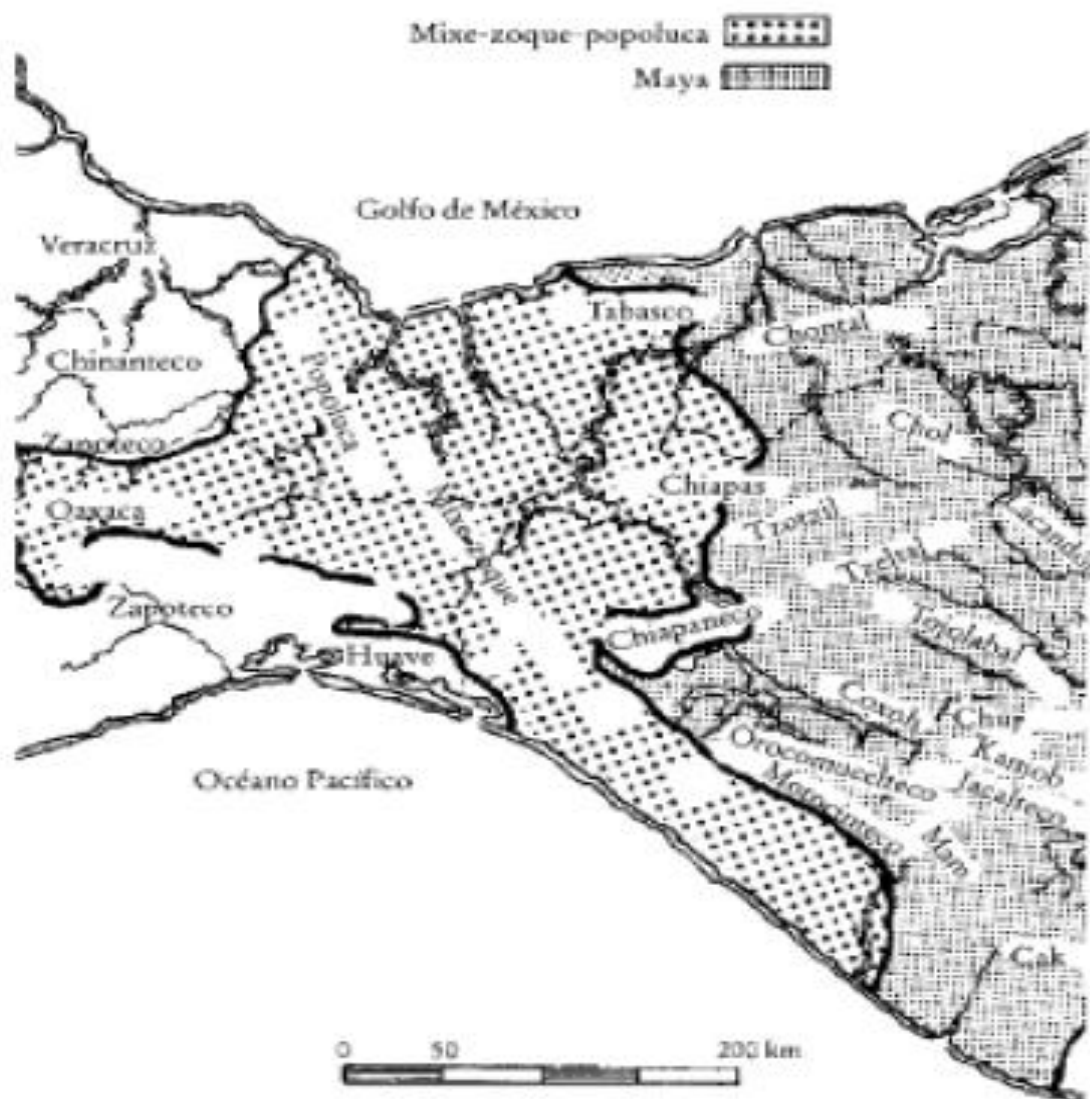


# EL TERRITORIO MIXE ZOQUE OLMECA ANTES DE LAS DOS CONQUISTAS:

## LA CONQUISTA AZTECA-MEXICA (siglo XV)

## Y LA CONQUISTA ESPAÑOLA (siglo XVI)

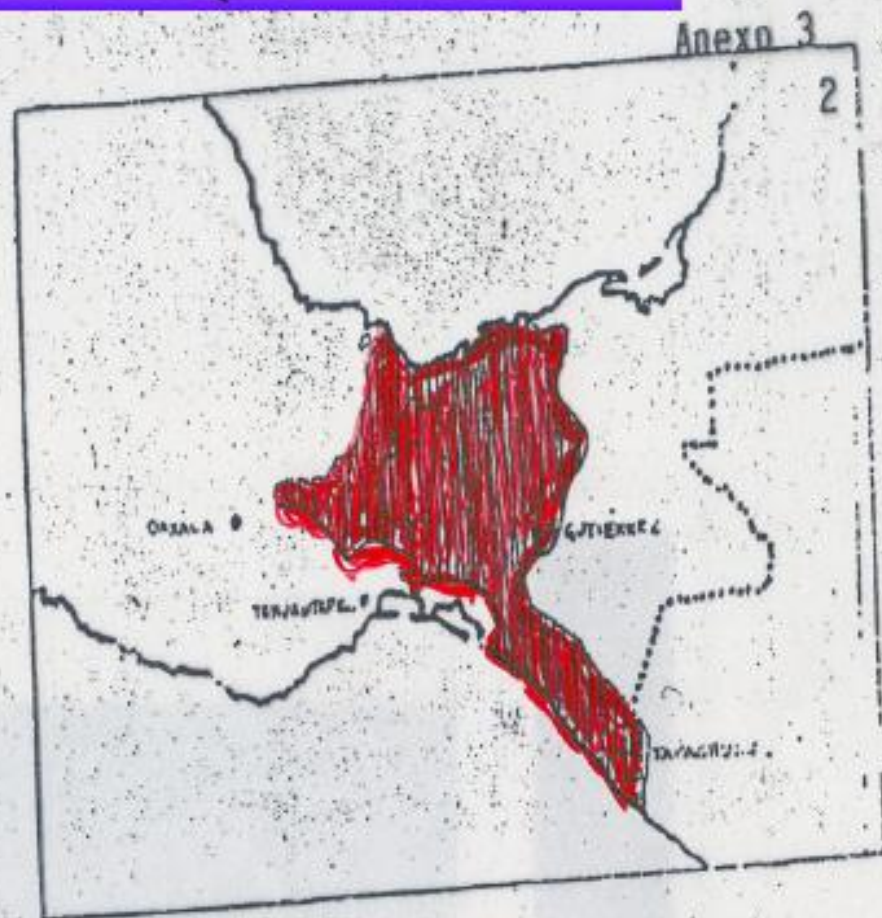


<sup>15</sup> La distribución prehispánica de los mixes se suele representar como reducida al actual estado de Oaxaca. En el texto que acompaña este mapa, Gareth Lowe señala, por el contrario, que los mixes formaban "un sólido bloque que se extiende al este desde inmediatamente más allá de Mitla hasta el ferrocarril de Trans Tehuantepec. En la conquista, los pueblos mixe-zoqueanos ocupaban partes de Tabasco occidental, todo Chiapas occidental, parte de Oaxaca suroriental y la costa chiapaneca del océano Pacífico dentro de Guatemala", en LOWE, "Los olmecas". En CAMPBELL y KAUFMAN, "A Linguistic Look", se le reconoce una extensión geográfica similar a la familia lingüística mixe-zoqueana.

# El Territorio olmeca - zoque - mixe



DISTRIBUCION DE LOS **OLMECAS** por el año **1000** A. de C., según Jiménez Moreno, en ENCICLOPEDIA DE MEXICO, t. 8, 1977.



DISTRIBUCION DEL GRUPO LINGUISTICO **MIXE-ZOQUE** **POPOLUCA** en la época colonial, según K. S. Butterwick, en Antropología e Historia de Mixe-zoques y mayas. UNAM, 1983.

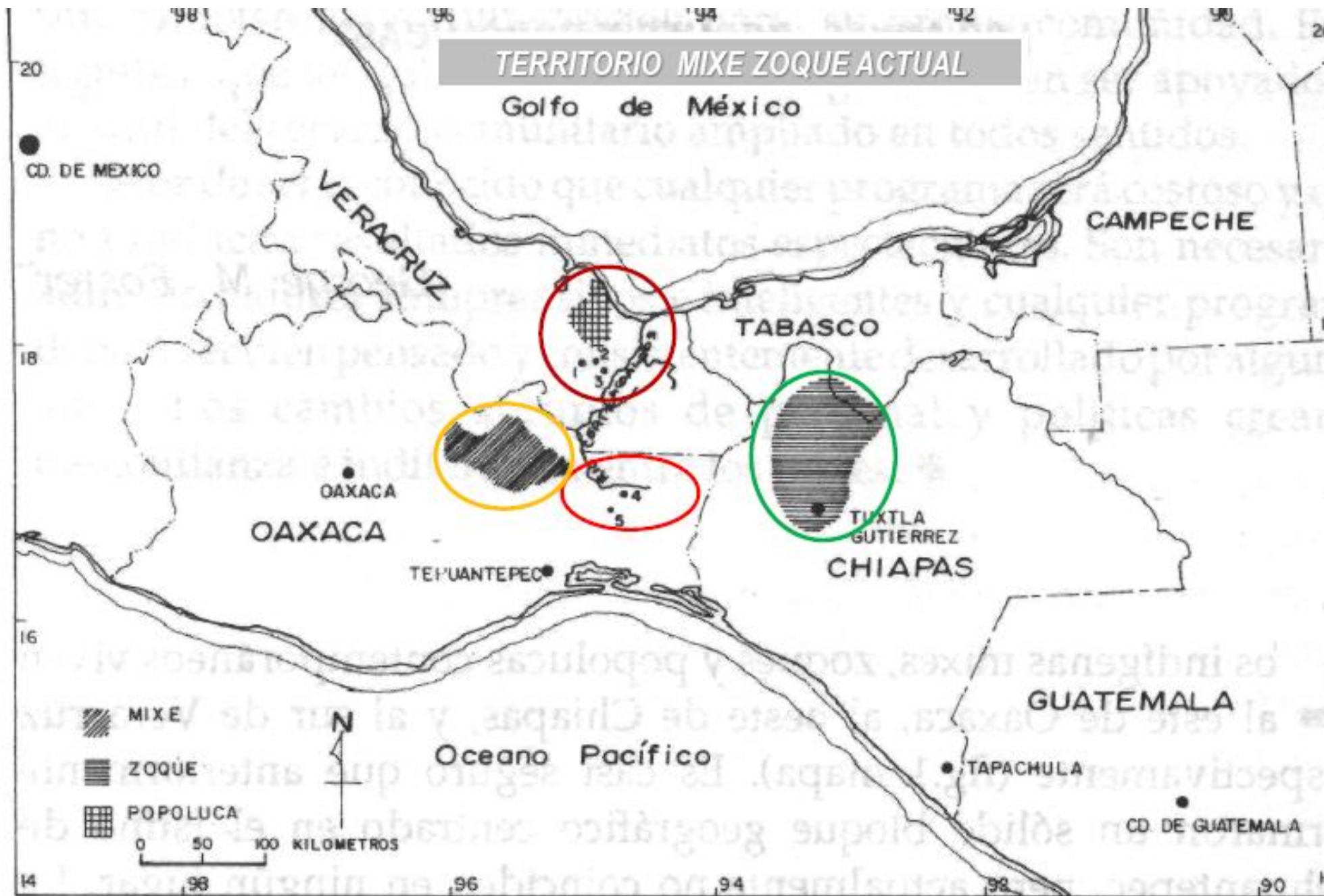


FIG. 1- DISTRIBUCION MIXE ZOQUE POPOLUCA. Comunidades Popolucas. 1, Sayula 2, Oluta 3, Texistepec. Comunidades Zoques 4, Santa María Chimalapa 5, San Miguel Chimalapa.